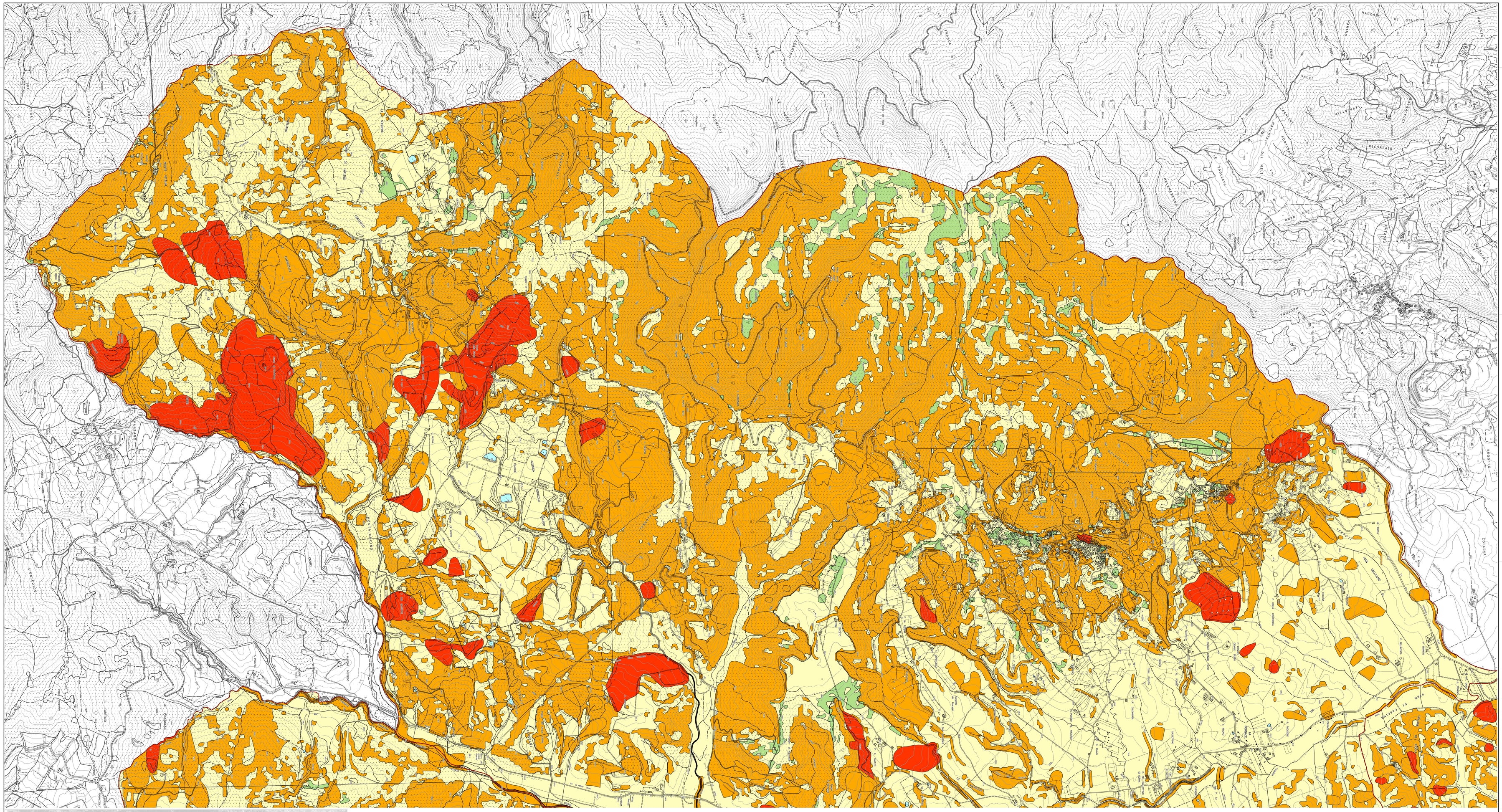



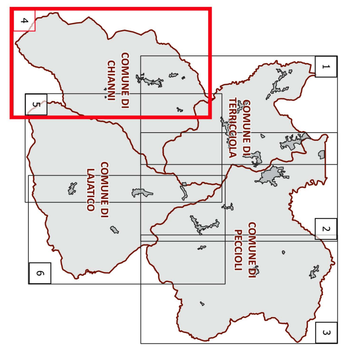


**Legenda**

- Confini comunali
- Laghi e invasi

***Classi di pericolosità geologica ai sensi del DPGR 30/01/2020 n.5/R***

- Classe G4 - pericolosità molto elevata
- Classe G3 - pericolosità elevata
- Classe G2 - pericolosità media
- Classe G1 - pericolosità bassa

**PSI 2022 CHIANNI, LAJATICO, PECCIOLI, TERRICCIOLA**

ELAB. **PSI**

TAV. **QG.006.4**

scala

luglio 2020

**Piano Strutturale Intercomunale**
**Legge regionale 65/2014 e s.m.i.**

# Carta della pericolosità geologica

Tavola 4 - Sud-Ovest

GEOPROGETTI STUDIO ASSOCIATO

D.R.E.A.M.

Dunamis

Sindaco
Giacomo TARRINI (Comune di Chianni)
Alessio BARBAFIERI (Comune di Lajatico)
Renzo MACELLONI (Comune di Peccioli)
Mirko BINI (Comune di Terricciola)

Responsabile del Procedimento
Arch. Antonio CORTESE

Garante dell' informazione e della partecipazione
Ing. Stefano PARRI

Uffici di Piano
Arch. Antonio CORTESE (Comune di Peccioli)
Ing. Stefano PARRI (Comune di Chianni)
Geom. Massimo GIANNELLI (Comune di Lajatico)
Geom. Adriano BASSI e Geom. Riccardo TURCHI (Comune di Terricciola)

Responsabile Contrattuale
Urb. Raffaele Geoprogetti

Coordinamento Generale
Urb. Daniele Rallo

Responsabile Coordinamento Locale
Arch. Antonio Mugnai

Adottato con

Approvato con

Urbanistica
Urb. Daniele Rallo
Arch. Antonio Mugnai
Urb. Ivan Signorile

SIT e Cartografia
Urb. Lisa De Gasper
Urb. Ivan Signorile

VAS
Ing. Elettra Lowenthal
Dott. Andrea Loteni delle Vedove

Aspetti geologici e sismici
Geol. Francesca Franchi (Geoprogetti)
Geol. Alberto Frulini (Geoprogetti)
Ing. Simone Galardini (Dream)

Aspetti idraulici
Ing. Simone Pozzolini (HS ingegneria)
collaboratori:
Ing. Giacomo Abrardo
Ing. Virgilio Grigiotti
Ing. Lino Pollastri (MATE)